

	codice comune	fiume	nome	Qualità	lunghezza	Foglio	Particella	Sup. da acquisire (mq)	note espropri	Indennità di esproprio - €/mq	Indennità di esproprio occupazione temporanea- €/mq	Totale indennità di esproprio (L)
	C574	Rigossa	CESENATICO	ACQUE + STRADE	Percorso	46	ACQ+STRAD	460,000	Ciclabile	- €	- €	- €
	C574	Rigossa	CESENATICO	Seminativo	Percorso	46	59	110,000	Ciclabile	3,50 €	2,00 €	605,00 €
	C574	Rigossa	CESENATICO	REL ACQ ES	Percorso	46	76	50,000	Ciclabile	- €	- €	- €
	C574	Rigossa	CESENATICO	CANALE BON	Percorso	46	25	30,000	Ciclabile	- €	- €	- €
	C574	Rigossa	CESENATICO	RELIT STRAD	Percorso	46	74	15,000	Ciclabile	- €	- €	- €
	C574	Rigossa	CESENATICO	CANALE BON	Percorso	46	21	767,000	Ciclabile	- €	- €	- €
	C574	Rigossa	CESENATICO	Seminativo	Percorso	46	62	60,000	Ciclabile	- €	- €	- €
	C574	Rigossa	CESENATICO	Seminativo	Percorso	46	61	560,000	Ciclabile			- €
	C574	Rigossa	CESENATICO	Seminativo	Percorso	46	137	70,000	Ciclabile	3,50 €	2,00 €	385,00 €
	C574	Rigossa	CESENATICO	Seminativo	Percorso	46	56	200,000	Ciclabile	- €	- €	- €
	C574	Rigossa	CESENATICO	Seminativo	Percorso	46	58	160,000	Ciclabile	- €	- €	- €
	C574	Rigossa	CESENATICO	CANALE BON	Percorso	46	24	248,000	Ciclabile	- €	- €	- €
	C574	Rigossa	CESENATICO	ENTE URBANO	Percorso	46	23	35,000	Ciclabile	3,50 €	2,00 €	192,50 €
	C574	Rigossa	CESENATICO	Seminativo	Percorso	46	198	100,000	Ciclabile	3,50 €	2,00 €	550,00 €
							TOTALE	2865,00				1 732,50 €
	D935	Rigossa	GATTEO	REL ACQ ES	Percorso	2	205	85,000	Ciclabile	- €	- €	- €
	D935	Rigossa	GATTEO	ENTE URBANO	Percorso	8	125	40,000	Ciclabile	3,50 €	2,00 €	220,00 €
	D935	Rigossa	GATTEO	BOSCO CEDUO	Percorso	8	977	25,000	Ciclabile	4,50 €	3,00 €	187,50 €
	D935	Rigossa	GATTEO	BOSCO CEDUO	Percorso	8	976	100,000	Ciclabile	- €	- €	- €
	D935	Rigossa	GATTEO	BOSCO CEDUO	Percorso	8	974	130,000	Ciclabile	- €	- €	- €
	D935	Rigossa	GATTEO	PRATO	Percorso	8	972	60,000	Ciclabile	- €	- €	- €
	D935	Rigossa	GATTEO	PRATO	Percorso	8	970	55,000	Ciclabile	- €	- €	- €
	D935	Rigossa	GATTEO	PRATO	Percorso	8	968	220,000	Ciclabile	- €	- €	- €
	D935	Rigossa	GATTEO	FRUTTETO	Percorso	8	118	570,000	Ciclabile	- €	- €	- €



	codice comune	fiume	nome	Qualità	lunghezza	Foglio	Particella	Sup. da acquisire (mq)	note espropri	Indennità di esproprio - €/mq	Indennità di esproprio occupazione temporanea- €/mq	Totale indennità di esproprio (L)
	D935	Rigossa	GATTEO	SEMINATIVO	Percorso	8	987	90,000	Ciclabile	- €	- €	- €
	D935	Rigossa	GATTEO	PRATO	Percorso	8	115	50,000	Ciclabile	- €	- €	- €
	D935	Rigossa	GATTEO	SEMINATIVO	Percorso	8	110	80,000	Ciclabile	- €	- €	- €
	D935	Rigossa	GATTEO	SEMINATIVO	Percorso	8	808	60,000	Ciclabile	- €	- €	- €
	D935	Rigossa	GATTEO	SEMINATIVO	Percorso	8	807	140,000	Ciclabile	- €	- €	- €
	D935	Rigossa	GATTEO	SEMINATIVO	Percorso	8	981	30,000	Ciclabile	- €	- €	- €
	D935	Rigossa	GATTEO	SEMINATIVO	Percorso	8	980	80,000	Ciclabile	3,50 €	2,00 €	440,00 €
	D935	Rigossa	GATTEO	SEMINATIVO	Percorso	8	806	100,000	Ciclabile	- €	- €	- €
	D935	Rigossa	GATTEO	SEMINATIVO	Percorso	8	979	20,000	Ciclabile	- €	- €	- €
	D935	Rigossa	GATTEO	SEMINATIVO	Percorso	8	978	550,000	Ciclabile	3,50 €	2,00 €	3 025,00 €
	D935	Rigossa	GATTEO	SEMINATIVO	Percorso	7	92	358,000	Ciclabile	3,50 €	2,00 €	1 969,00 €
	D935	Rigossa	GATTEO	SEMINATIVO ARBOR	Percorso	7	773	290,000	Ciclabile	3,50 €	2,00 €	1 595,00 €
	D935	Rigossa	GATTEO	SEMINATIVO ARBOR	Percorso	7	765	222,000	Ciclabile	3,50 €	2,00 €	1 221,00 €
	D935	Rigossa	GATTEO	SEMINATIVO ARBOR	Percorso	7	767	224,000	Ciclabile	3,50 €	2,00 €	1 232,00 €
	D935	Rigossa	GATTEO	BOSCO CEDUO	Percorso	7	87	558,000	Ciclabile	4,50 €	3,00 €	4 185,00 €
	D935	Rigossa	GATTEO	PRATO	Percorso	7	292	84,000	Ciclabile	3,50 €	2,00 €	462,00 €
	D935	Rigossa	GATTEO	SEMINATIVO	Percorso	7	778	485,000	Ciclabile	3,50 €	2,00 €	2 667,50 €
	D935	Rigossa	GATTEO	ACQUE	Percorso	7	ACQUE	285,000	Ciclabile	- €	- €	- €
							TOTALE	4991,00				17 204,00 €
	D899	Rigossa	GAMBETTOLA	CANALE BON	Percorso	4	109	240,000	Ciclabile	- €	- €	- €
	D899	Rigossa	GAMBETTOLA	SEMINATIVO ARBOR	Percorso	4	1071	215,000	Ciclabile	3,50 €	2,00 €	1 182,50 €
	D899	Rigossa	GAMBETTOLA	PRATO	Percorso	4	1407	20,000	Ciclabile	3,50 €	2,00 €	110,00 €
	D899	Rigossa	GAMBETTOLA	PRATO	Percorso	4	61	3620,000	Ciclabile	- €	- €	- €
	D899	Rigossa	GAMBETTOLA	ACQUE	Percorso	4	ACQUE	170,000	Ciclabile	- €	- €	- €


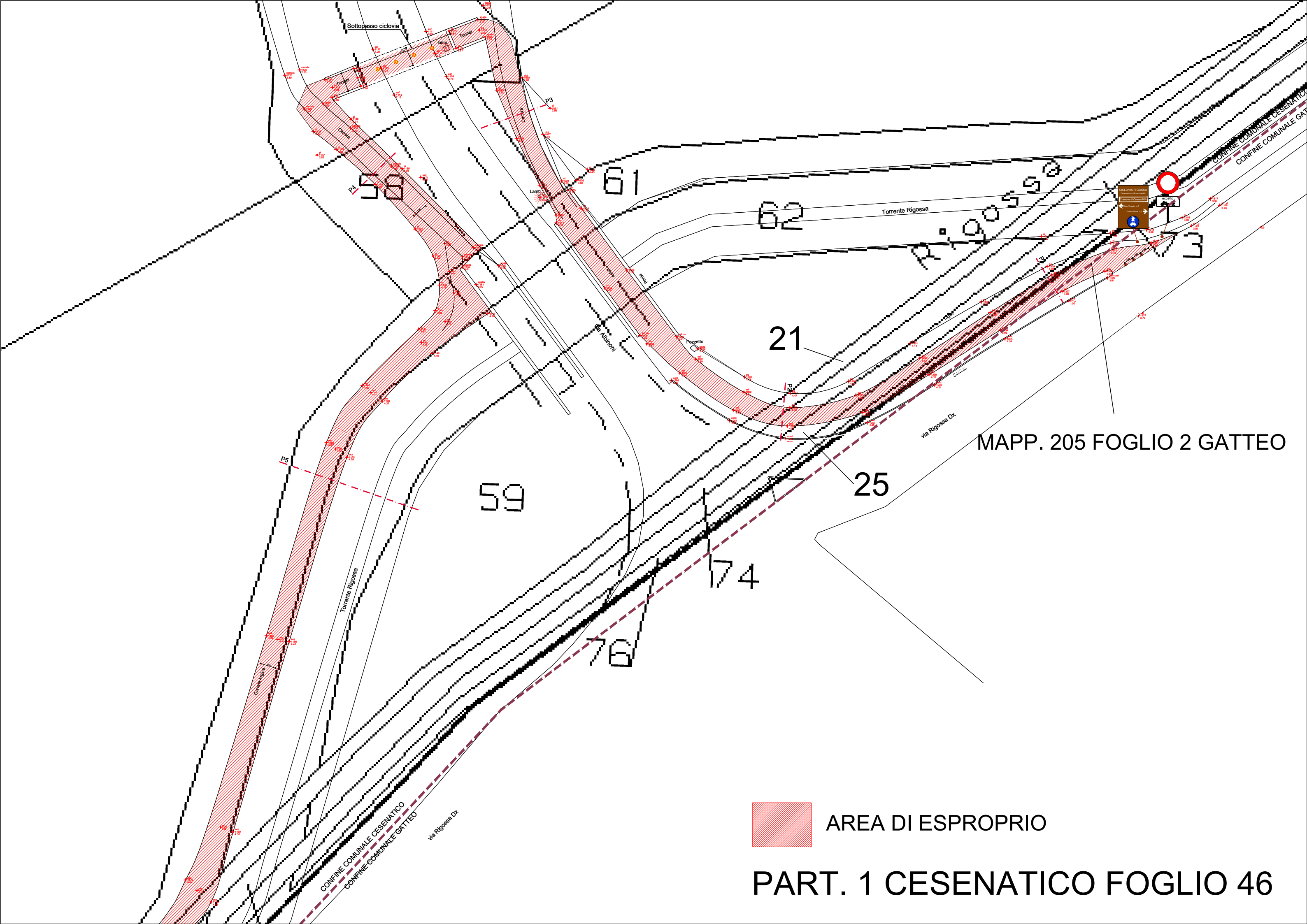


[illegible]



[illegible]


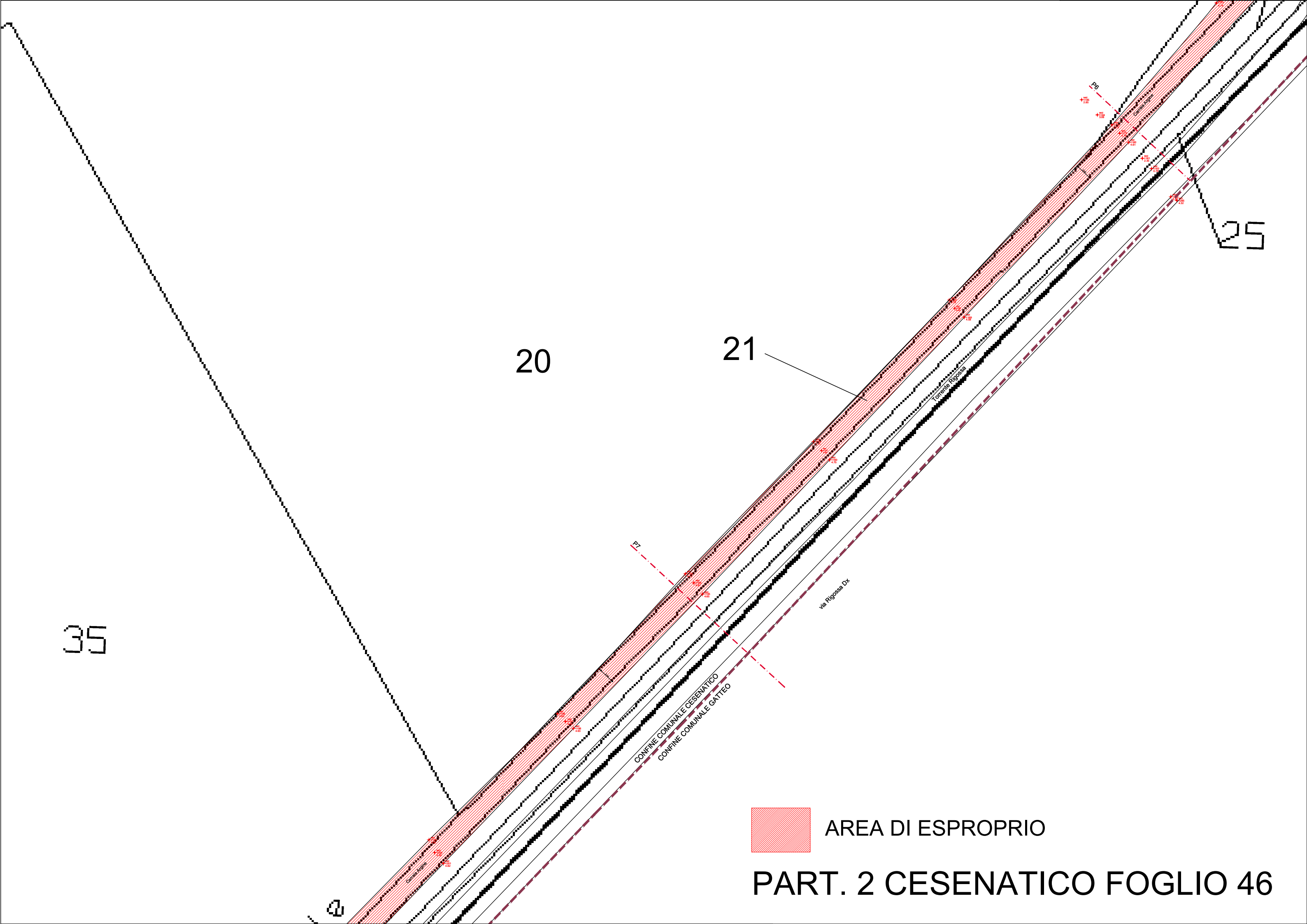




AREA DI ESPROPRIO

PART. 1 CESENATICO FOGLIO 46

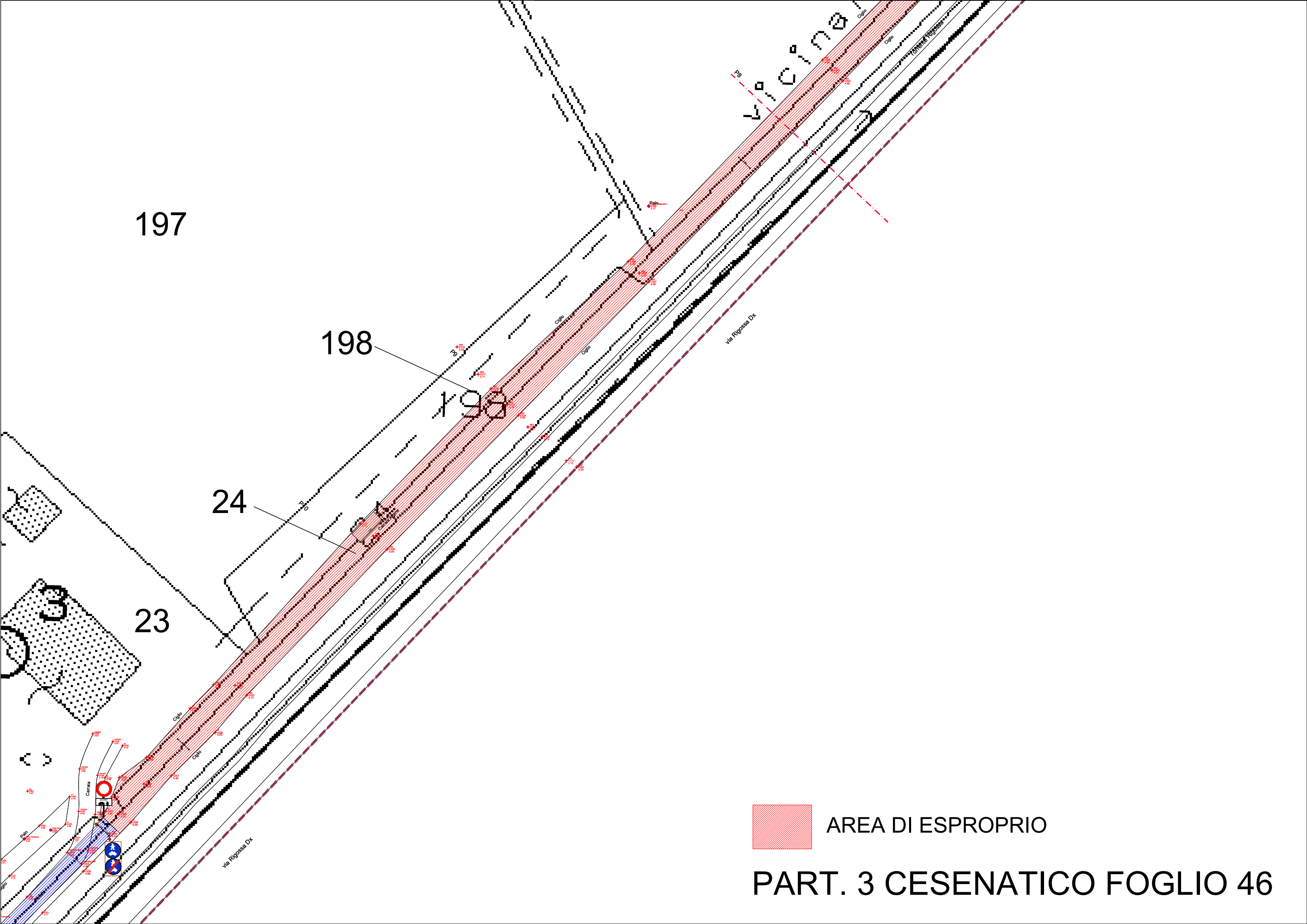




AREA DI ESPROPRIO

PART. 2 CESENATICO FOGLIO 46






197

198

198

24

23




AREA DI ESPROPRIO

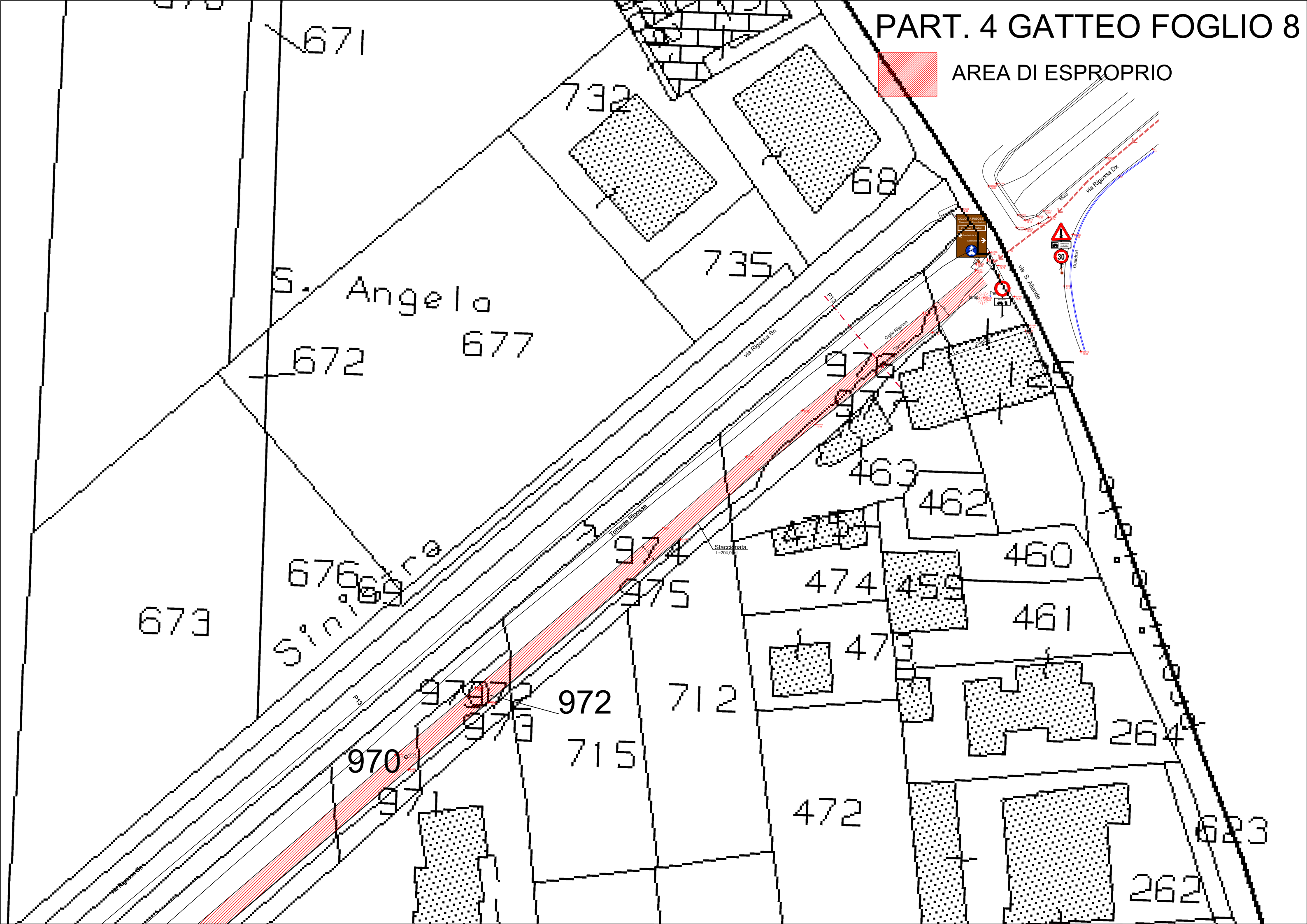
PART. 3 CESENATICO FOGLIO 46



# PART. 4 GATTEO FOGLIO 8



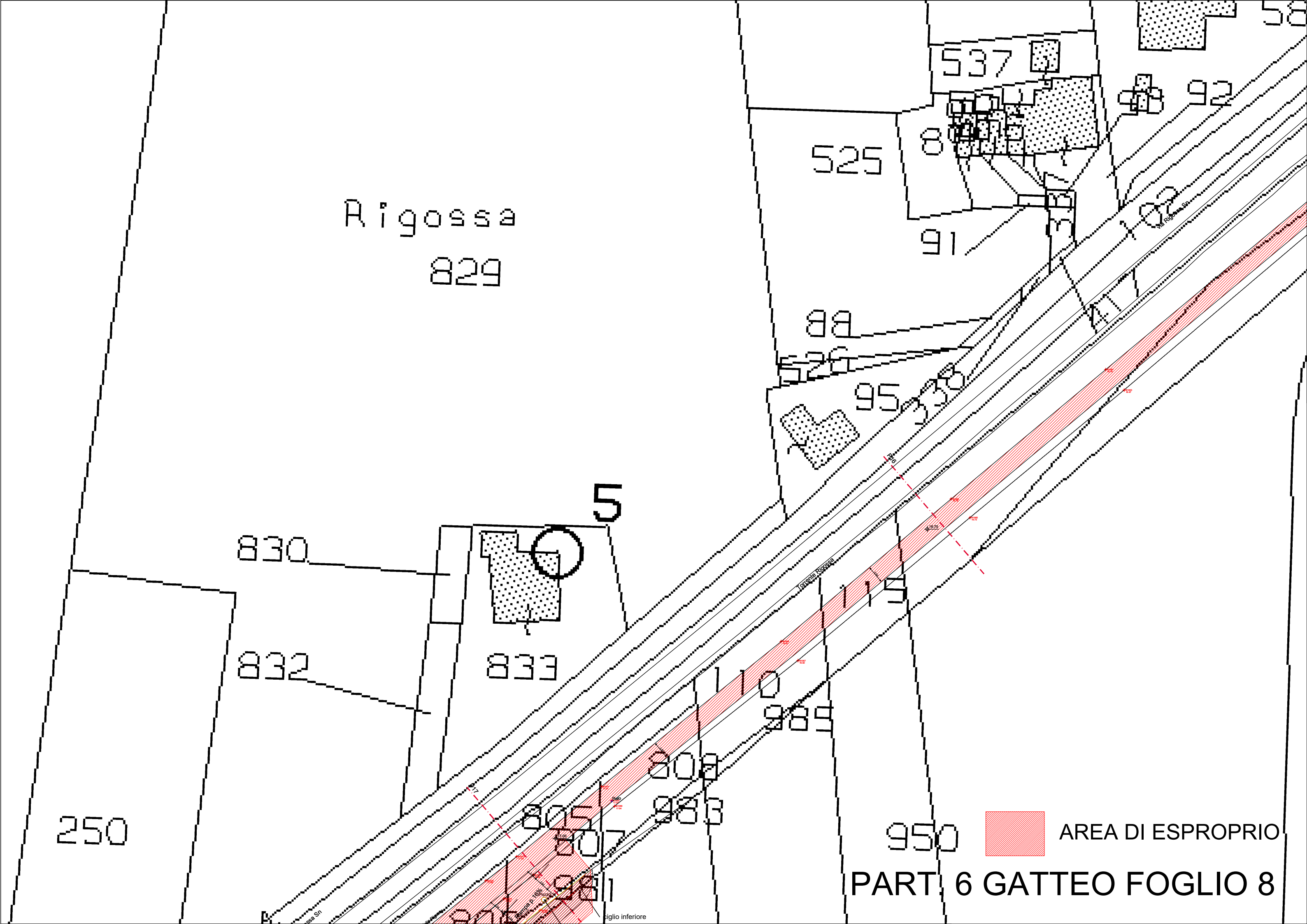
AREA DI ESPROPRIO





## AREA DI ESPROPRIO





Rigossa  
829

525

537

8

91

92

88

95

338

830

832

833

5

250

808

989

805

983

807


981

806

980

950

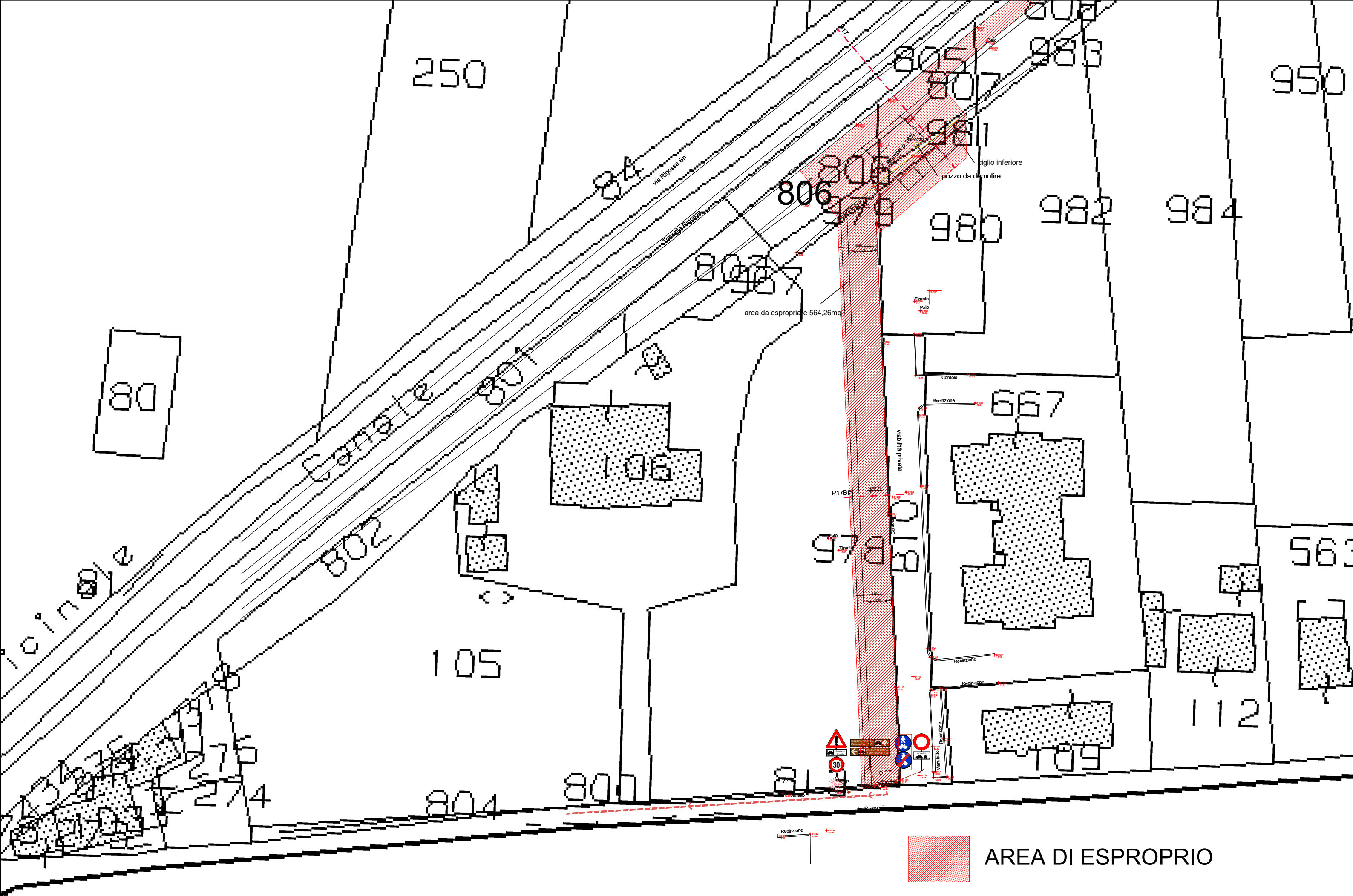
PART 6 GATTEO FOGLIO 8



AREA DI ESPROPRIO

Foglio inferiore

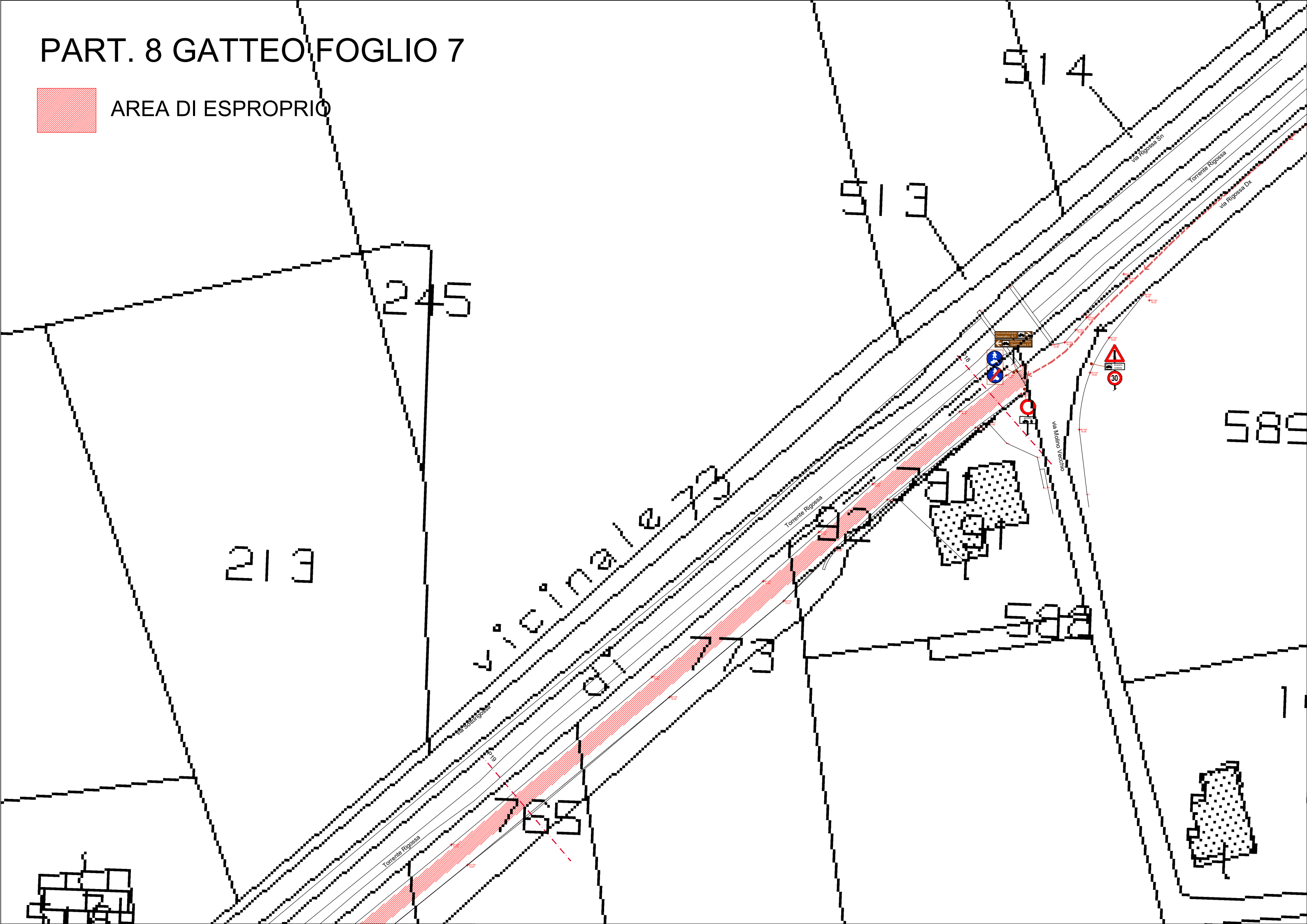







PART. 8 GATTEO FOGLIO 7

 AREA DI ESPROPRIO

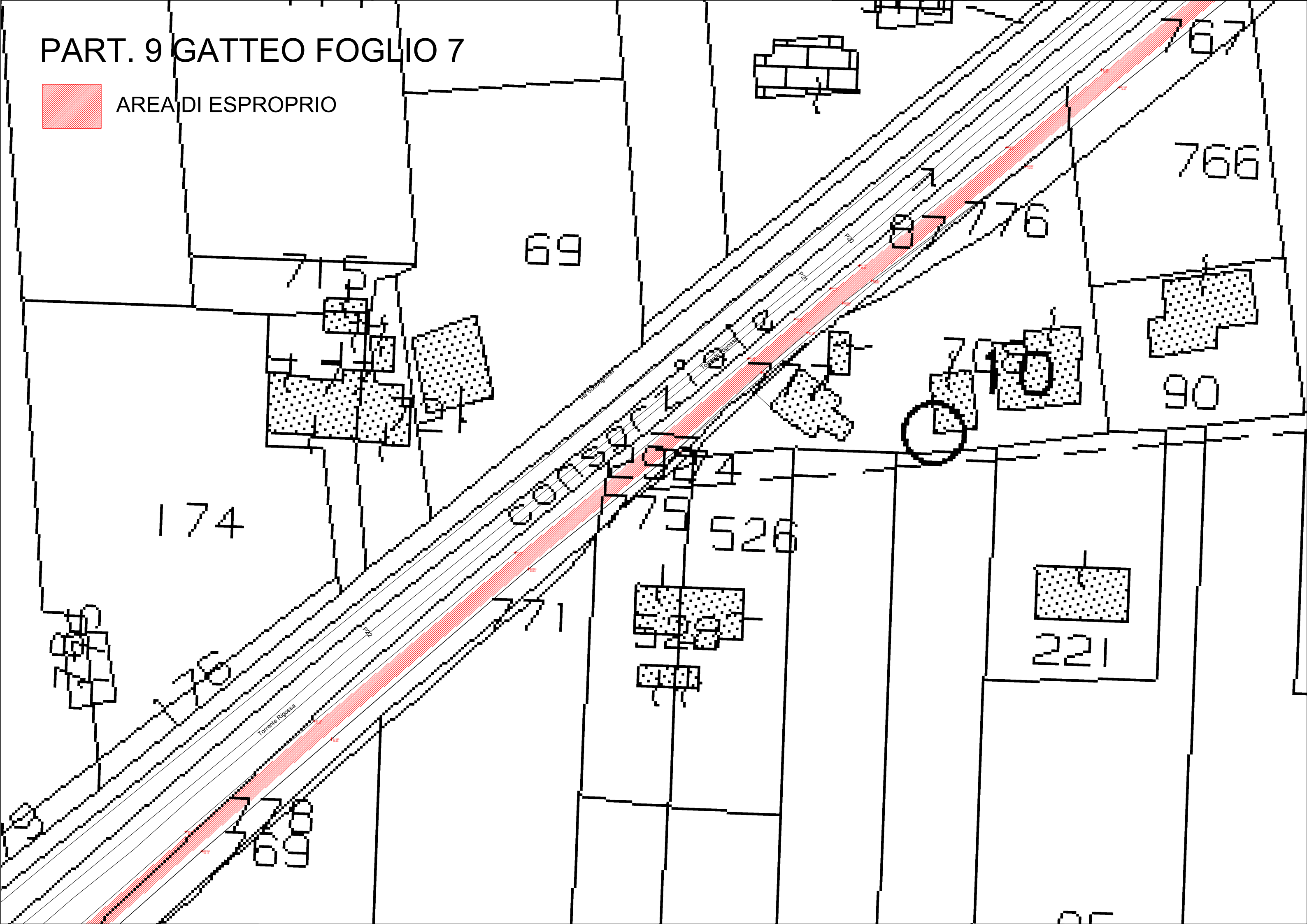




PART. 9 GATTEO FOGLIO 7



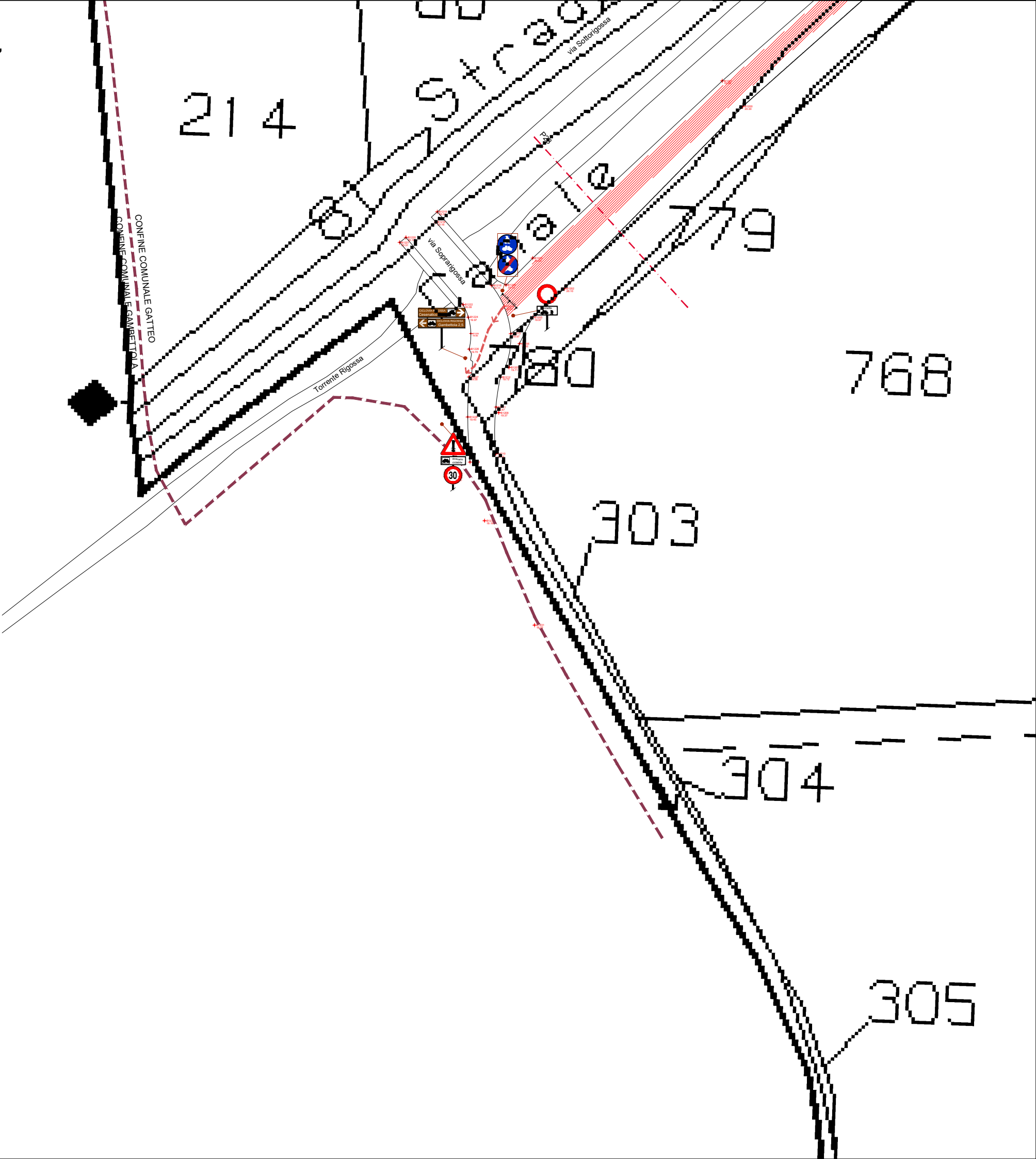
AREA DI ESPROPRIO






PART. 10 GATTEO FOGLIO 7

 AREA DI ESPROPRIO





PART. 11 GAMBETTOLA FOGLIO 4



AREA DI ESPROPRIO

1316

156

157

34

589

584

109

FOGLIO 6 PAR

61

via SottoRigosa

torrente Rigossa

Rigossa

boschetto

rampa

Rampa p 14%

via SopraRigossa

30

30

632

1071

1407

1343



1297  
PART. 12 GAMBETTOLA FOGLIO 4

150 AREA DI ESPROPRIO

502

18

61

1146

1201

1248

124933

via Sottorigossa

Rigossa

Rigossa

P18

P18

Argine - pedonale

182

183


108

122

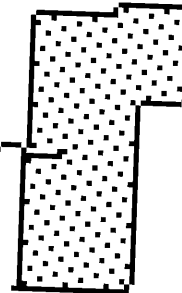
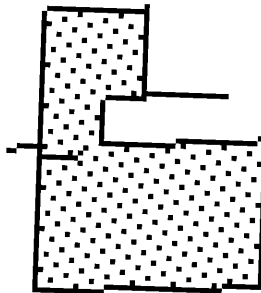

87



PART. 13 GAMBETTO LA FOGLIO 4



AREA DI ESPROPRIO



1107

1108

25

257

61

via Sottorigossa

Sotto

consorziale

Torrente Rigossa

P19

106

178

286

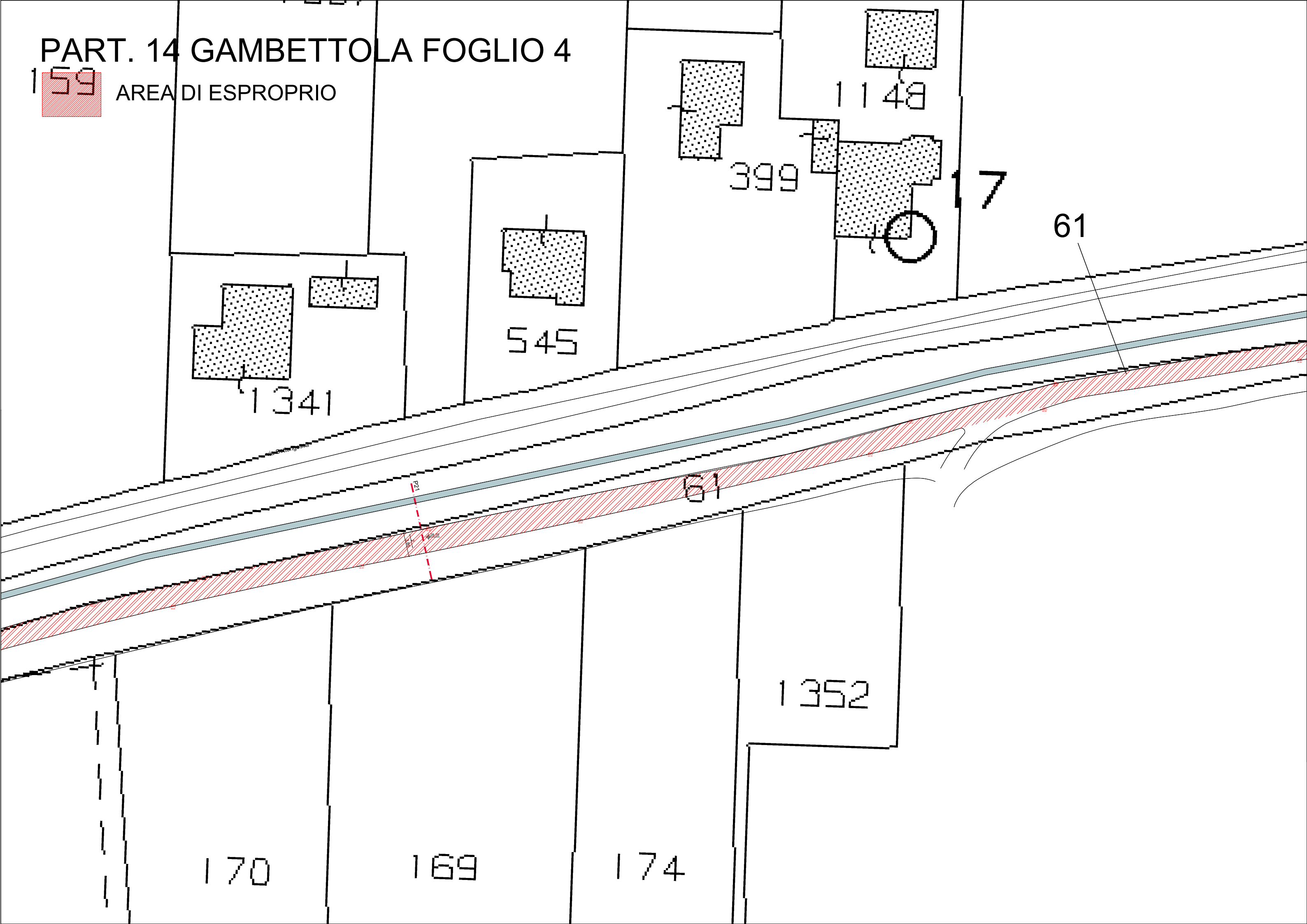
180

181




PART. 14 GAMBETTOLA FOGLIO 4

159 AREA DI ESPROPRIO

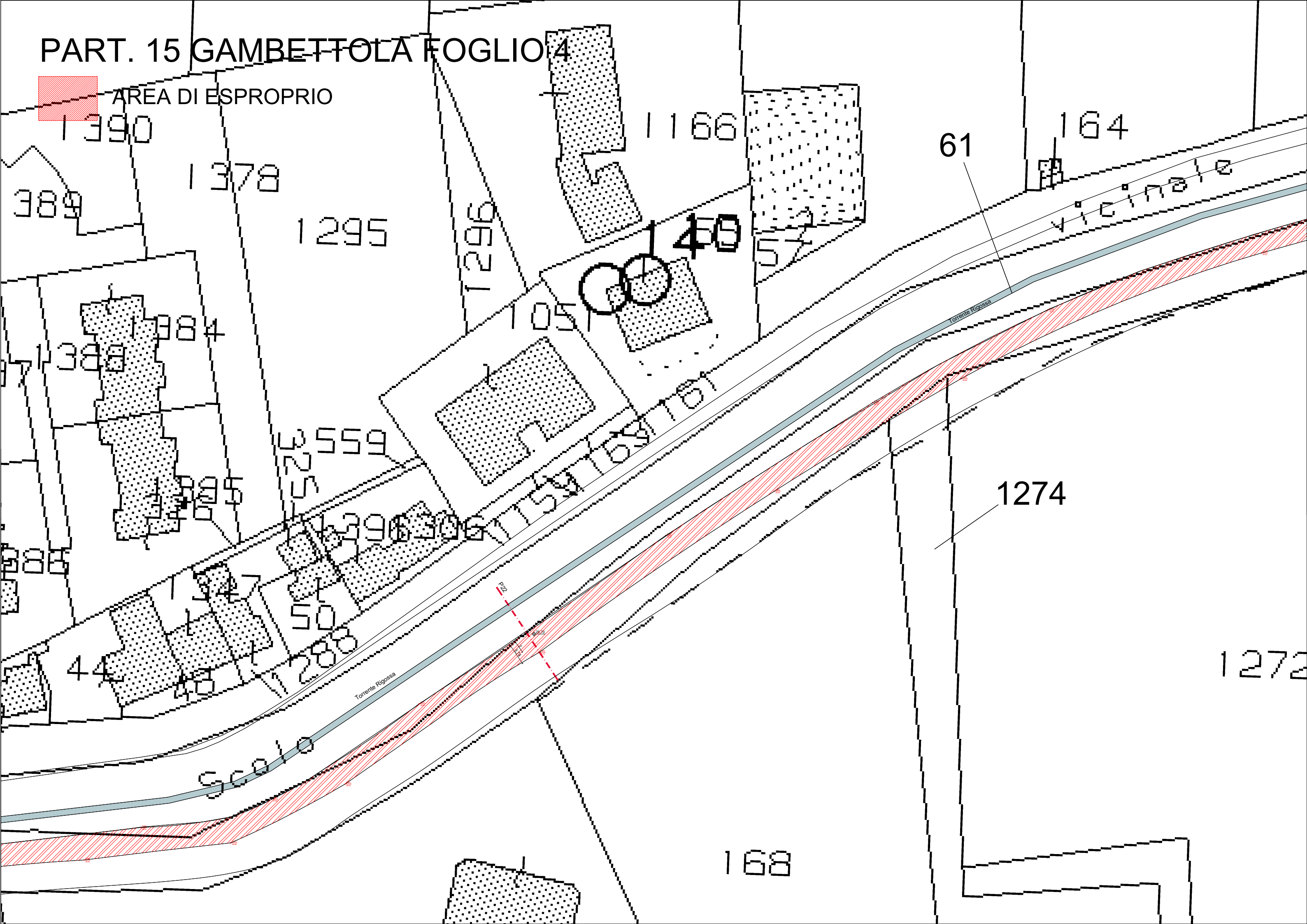





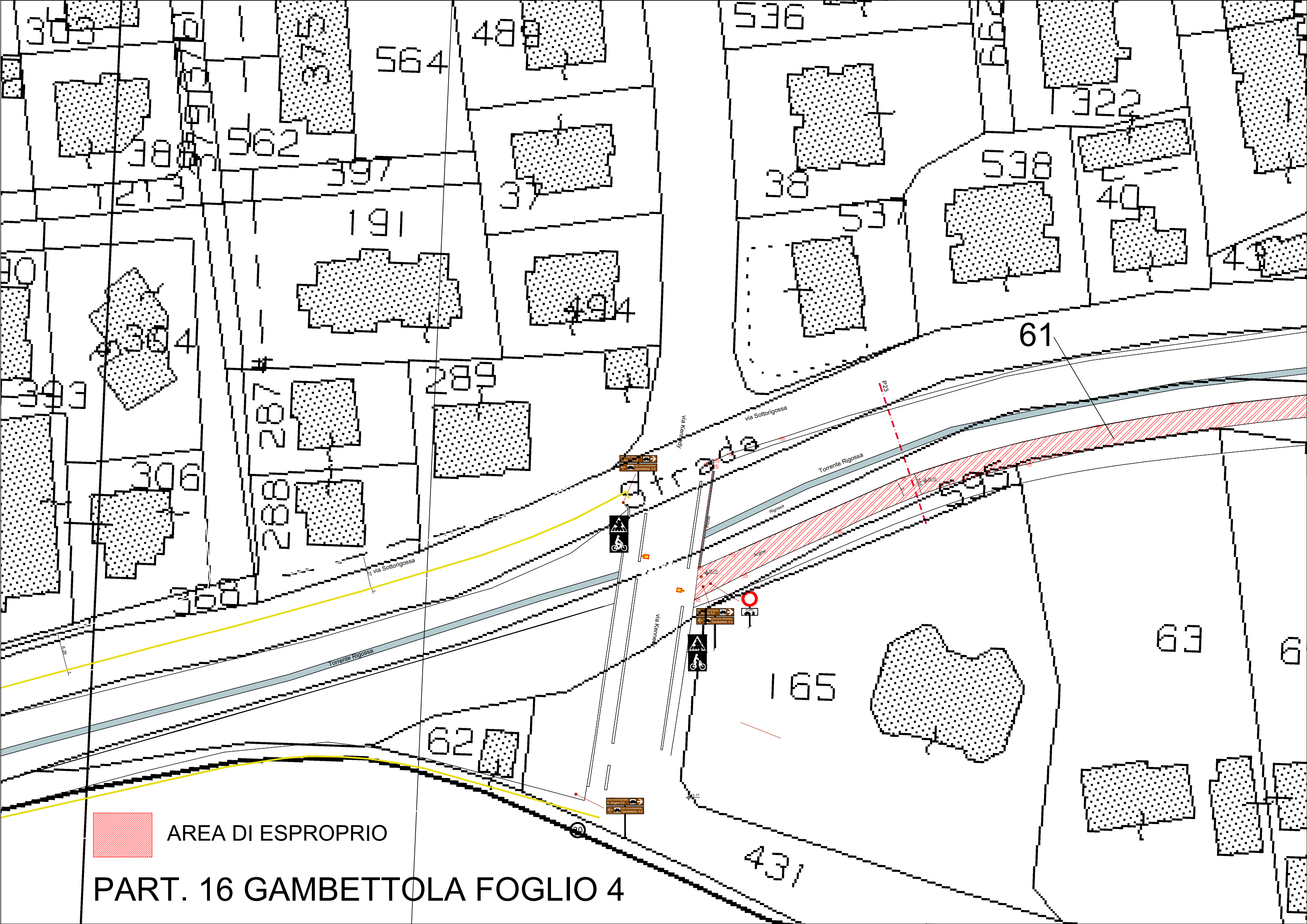
# PART. 15 GAMBETTOLA FOGLIO 4



AREA DI ESPROPRIO



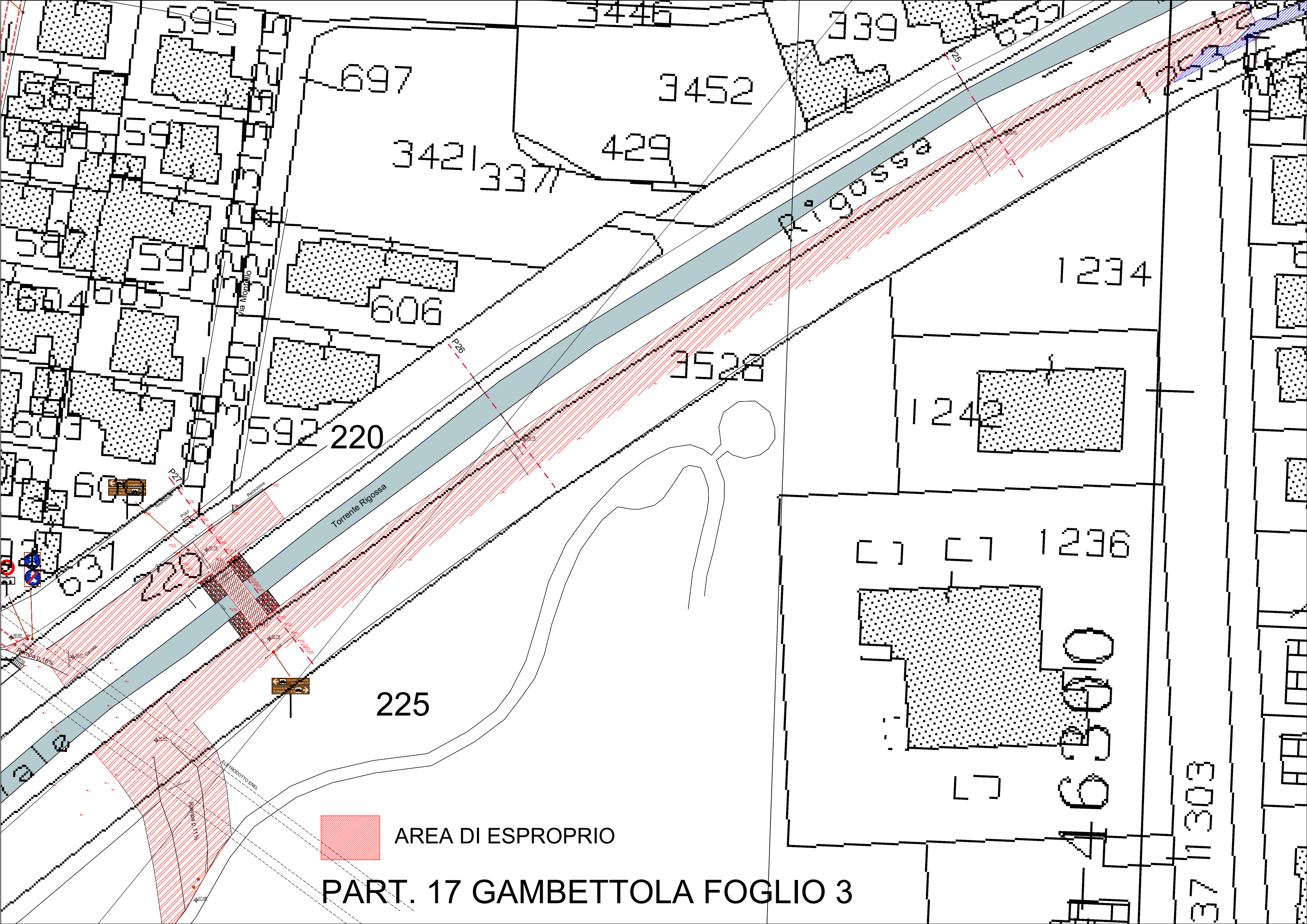




AREA DI ESPROPRIO

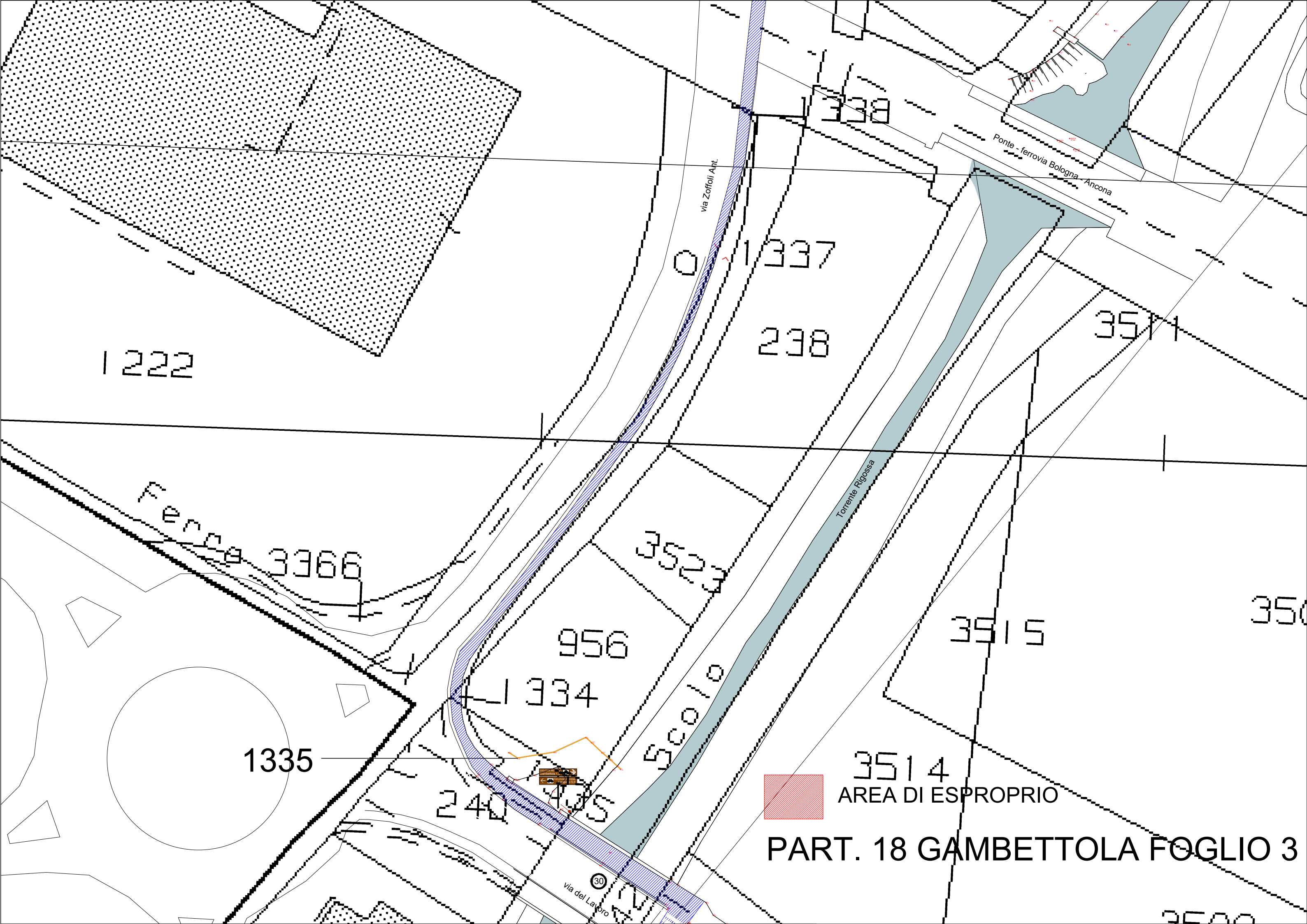
PART. 16 GAMBETTOLA FOGLIO 4





 AREA DI ESPROPRIO





1222

3366

1335

240

334

956

3523

0

238

337

338

3514

3515

3511

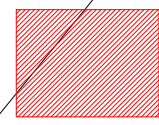
3500

via Zoffoli Ant.

via del Lavoro

Torrente Rigossa


Ponte - ferrovia Bologna - Ancona



AREA DI ESPROPRIO

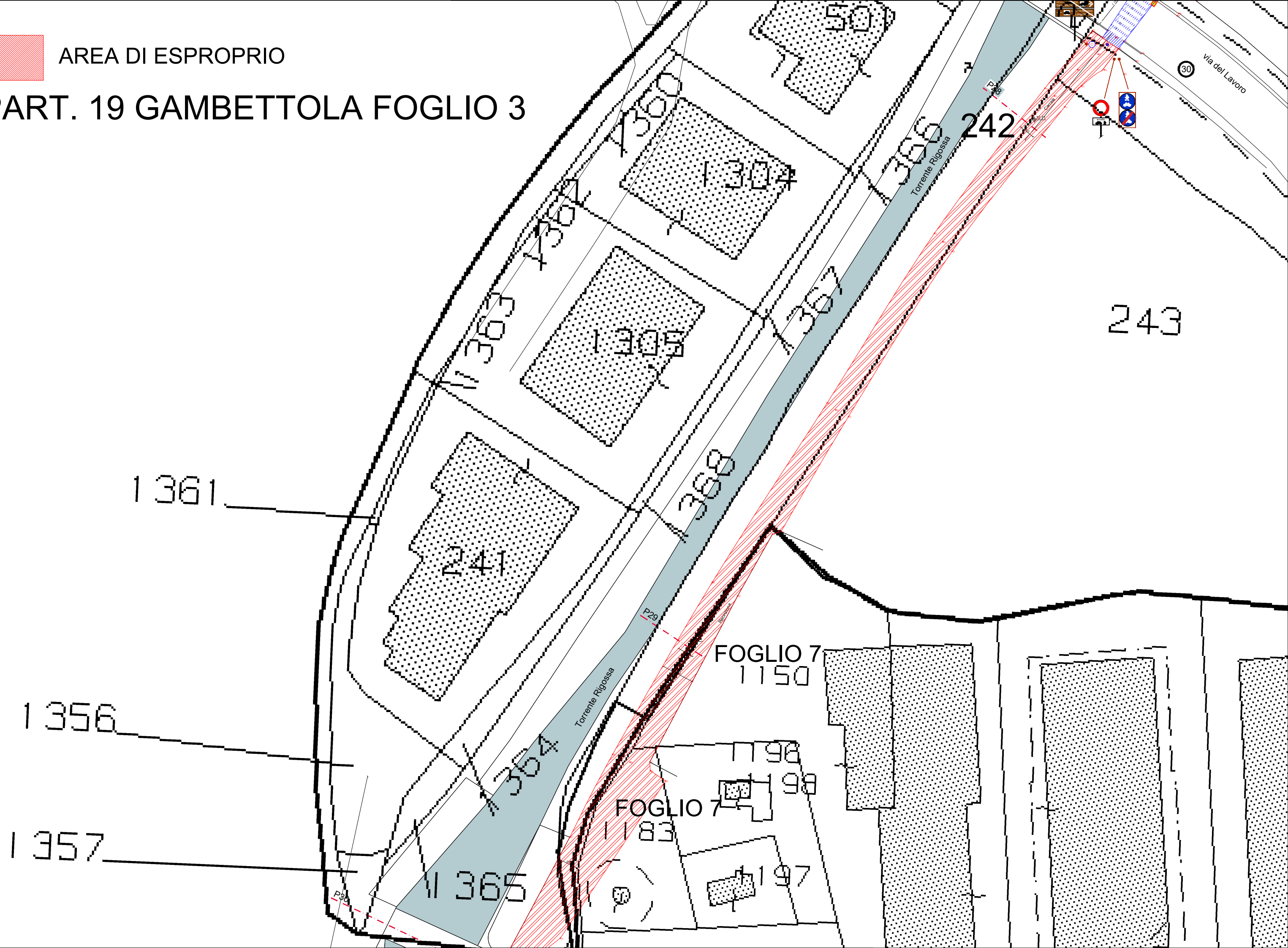
PART. 18 GAMBETTOLA FOGLIO 3



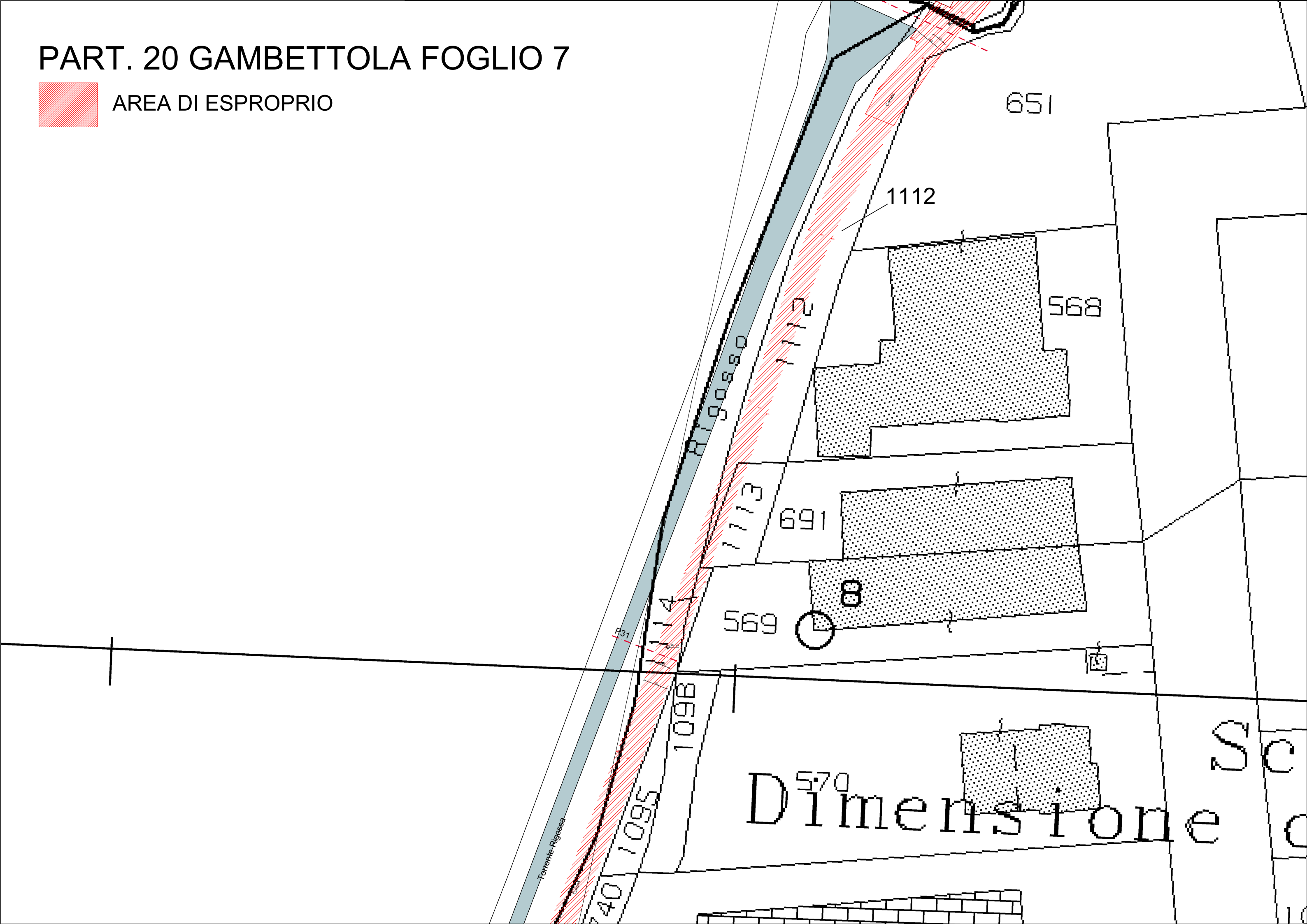


AREA DI ESPROPRIO


# PART. 19 GAMBETTOLA FOGLIO 3





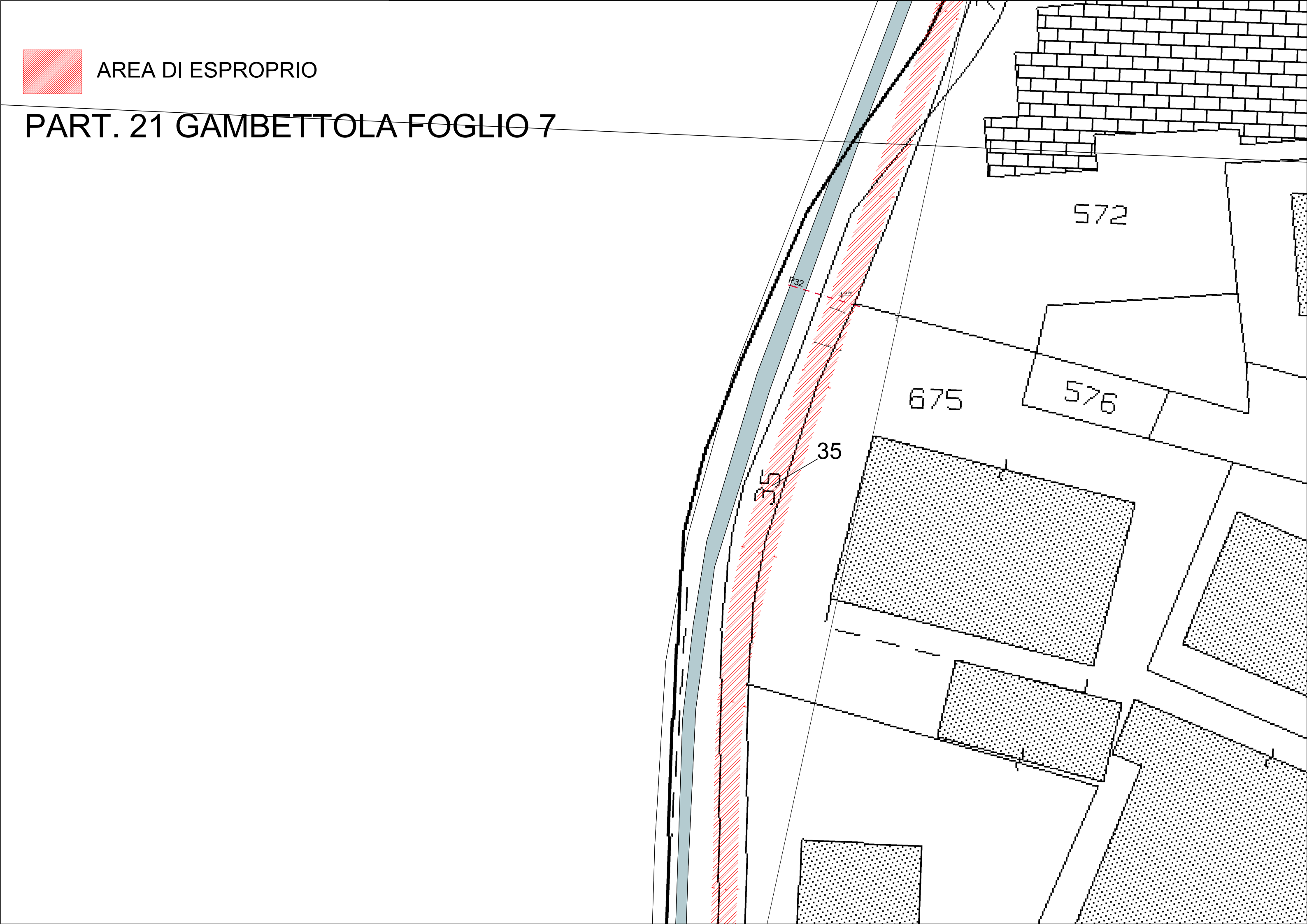




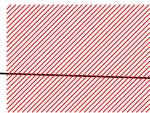


AREA DI ESPROPRIO

PART. 21 GAMBETTOLA FOGLIO 7







AREA DI ESPROPRIO

PART. 22 GAMBETTOLA FOGLIO 3

Ufficio Provinciale Territorio

Torrente Rigossa

34

23

5

712

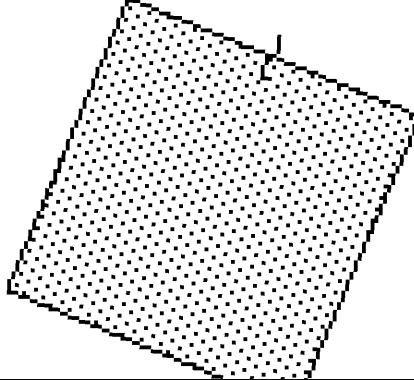
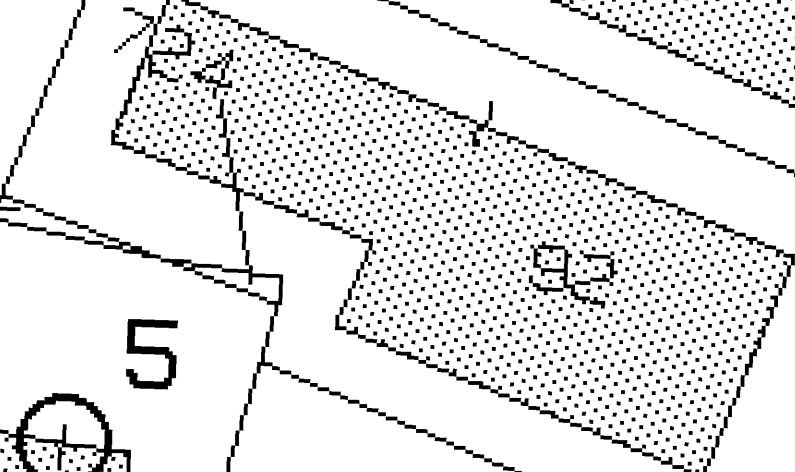
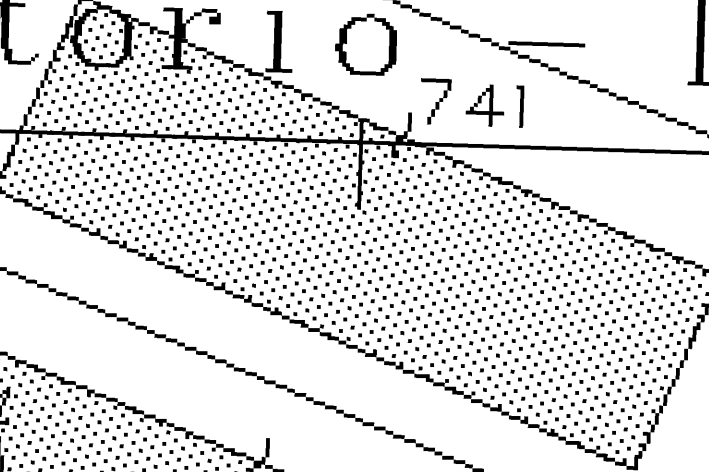
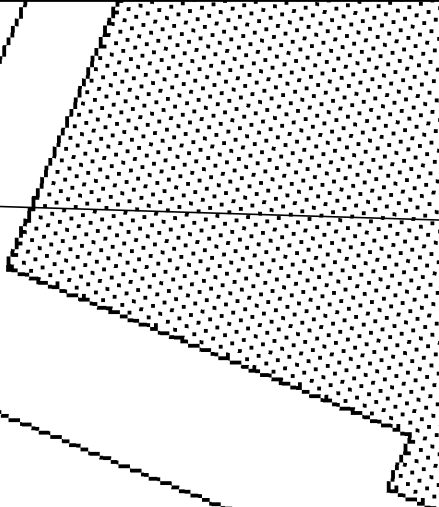

715

713

741

82

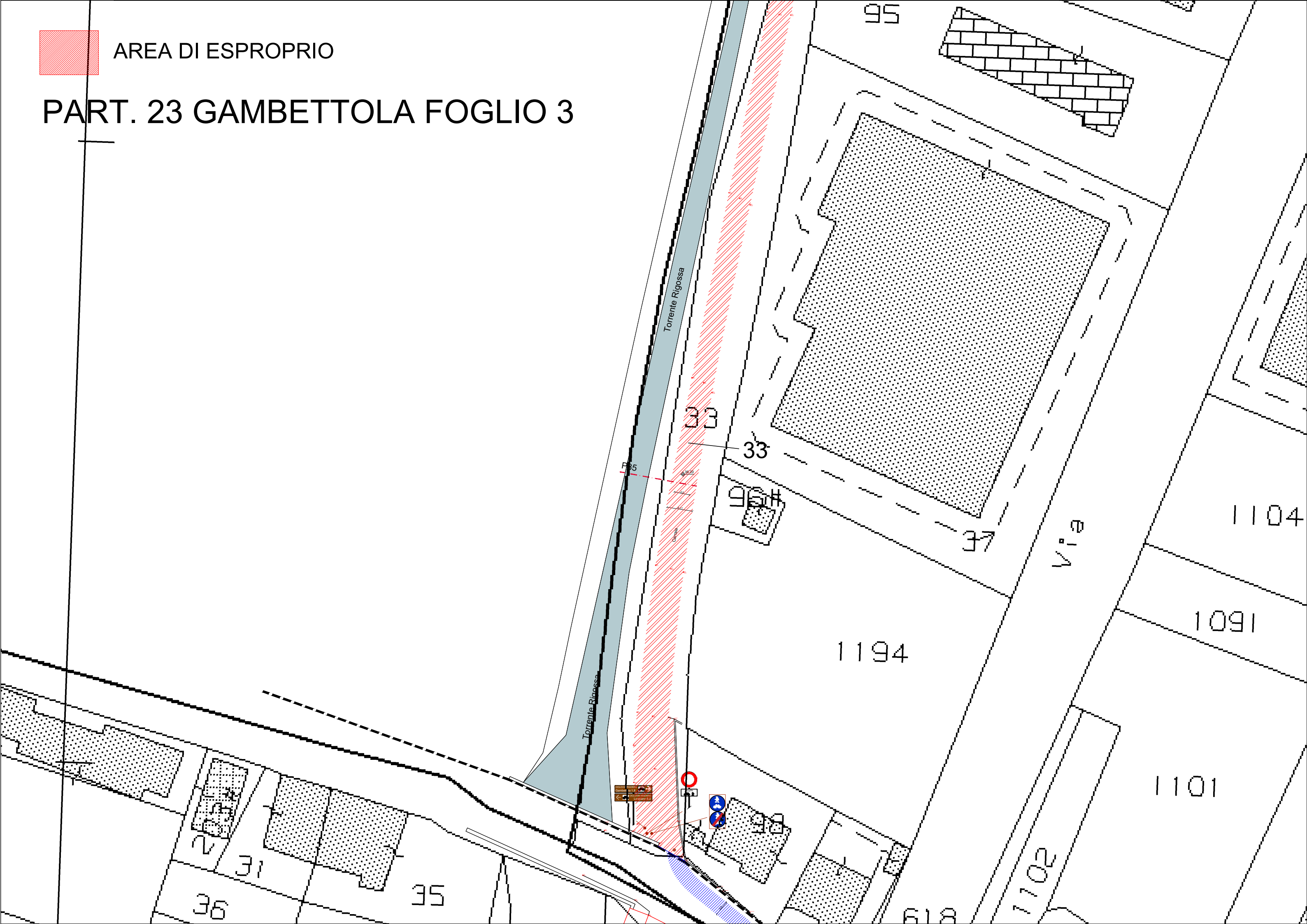
724



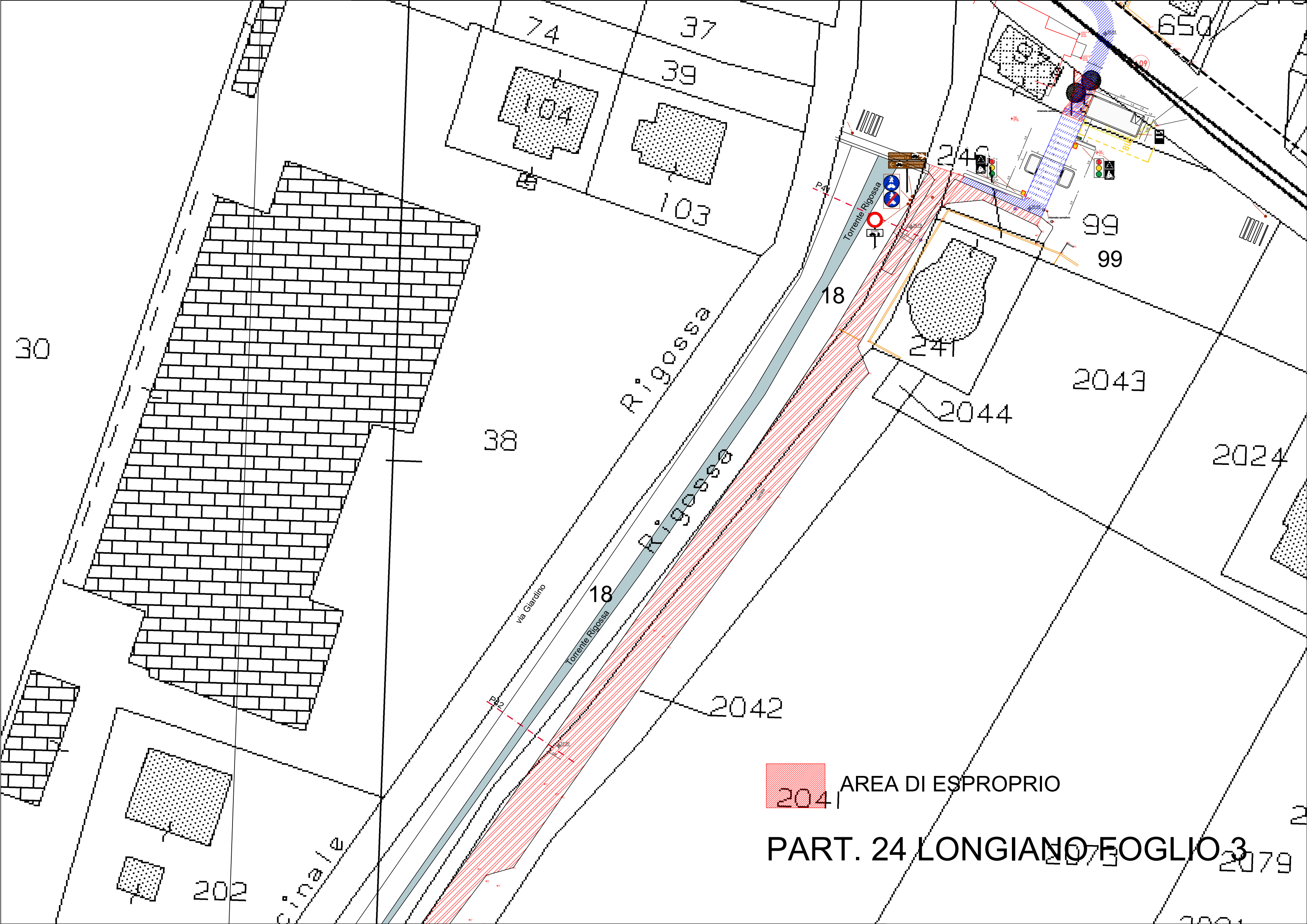




PART. 23 GAMBETTOLA FOGLIO 3



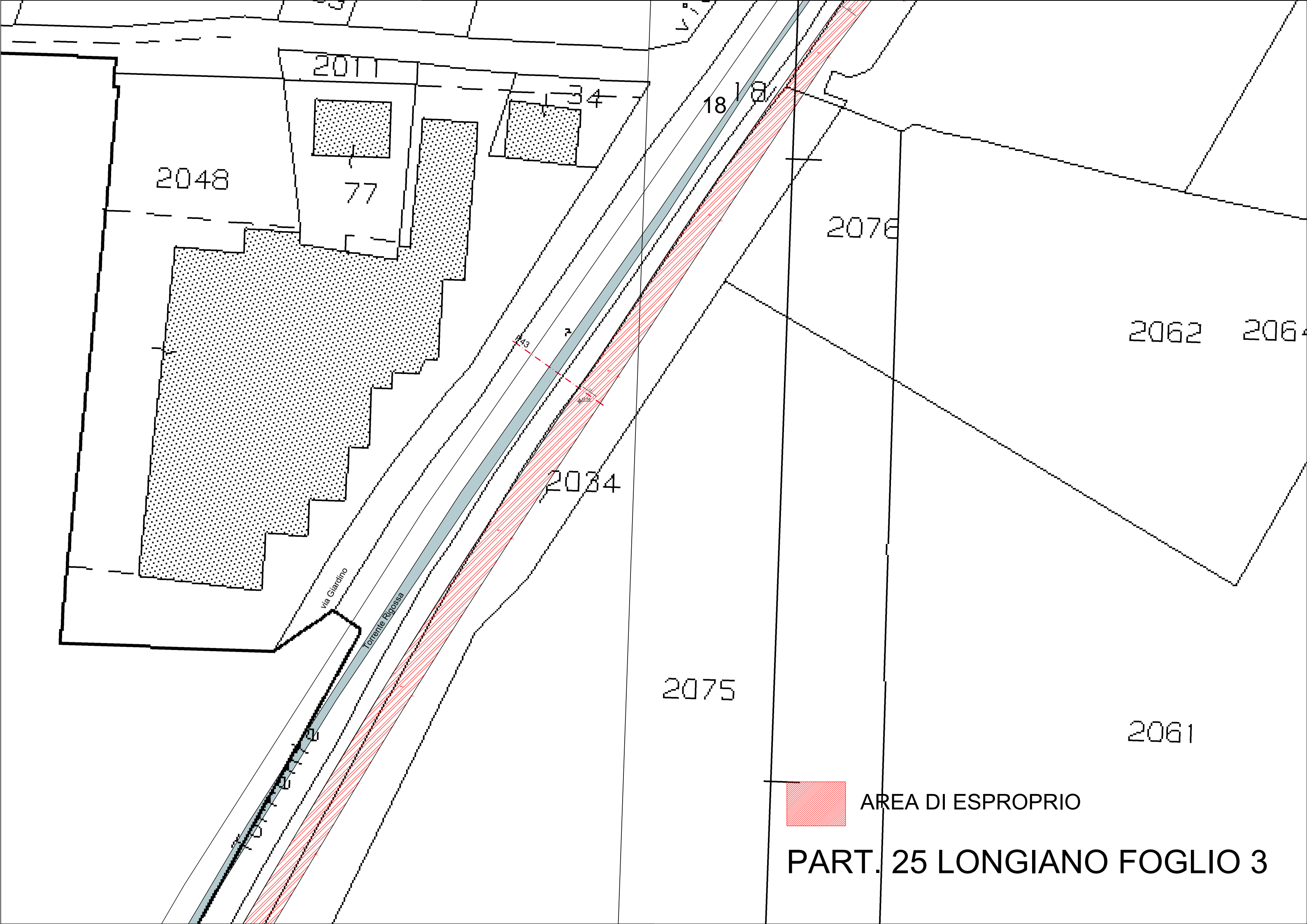




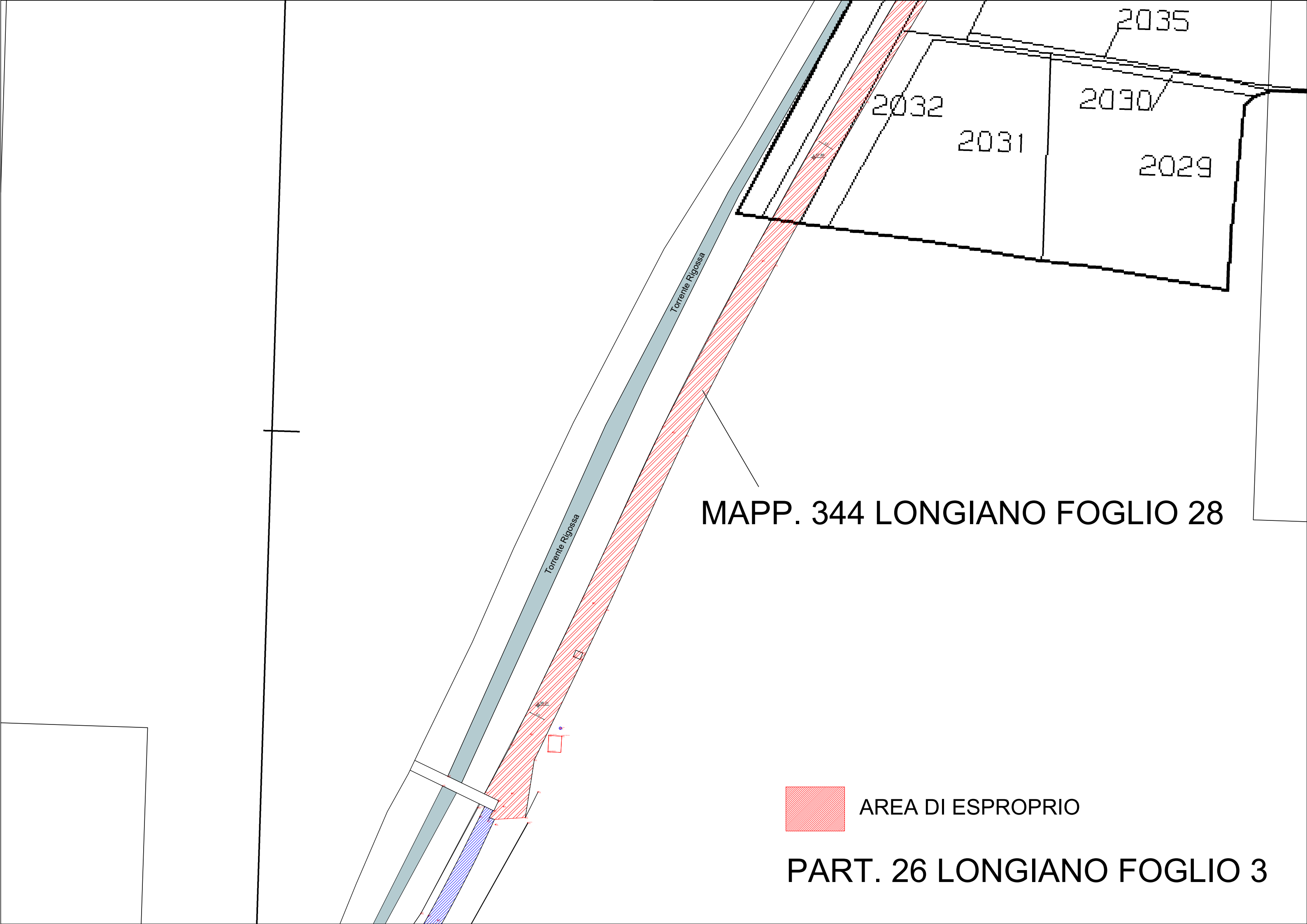
 AREA DI ESPROPRIO

PART. 24 LONGIANO FOGLIO 3









MAPP. 344 LONGIANO FOGLIO 28

 AREA DI ESPROPRIO

PART. 26 LONGIANO FOGLIO 3



one Provinciale

PARCO DEGLI ORTI

P47

Strada

414

431

429

14

415

475

430

19

452

474

419

424

39

412

203

214

49

148

168

213

PART. 27 LONGIANO FOGLIO 29

AREA DI ESPROPRIO

444

N

Rio Massa

Rio Massa



PART. 28 LONGIANO FOGLIO 29

29

433

412

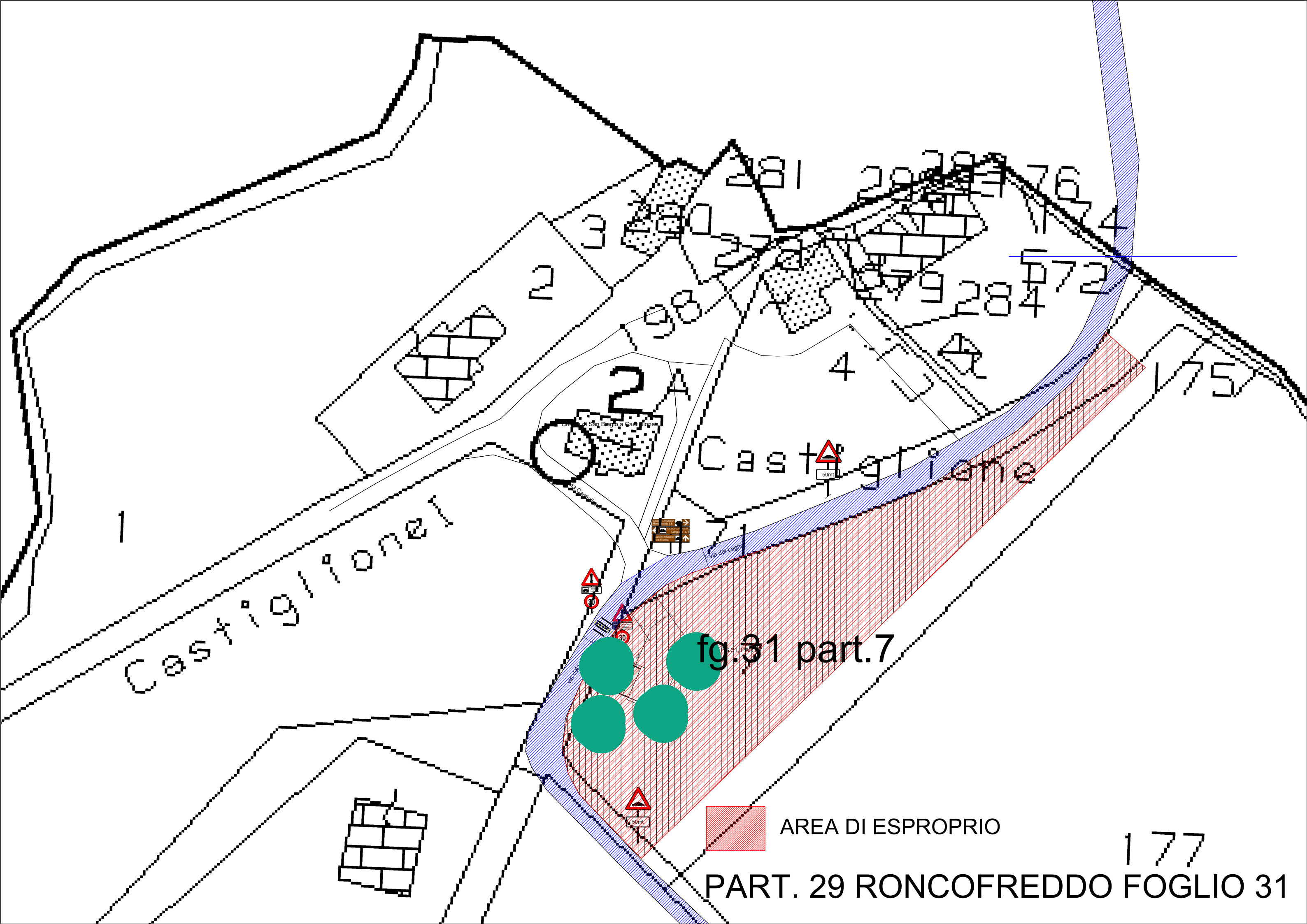
204

41/9

414

4 | 3 |





AREA DI ESPROPRIO